

**Утверждена**

Постановление администрации Дзельнеконстантиновского  
(наименование документа об утверждении, включая наименование)

Муниципального округа Нижегородской области  
органов государственной власти или органов местного

самоуправления, принявших решение об утверждении схемы

или подписавших соглашение о перераспределении земельных участков)

№

**Схема расположения земельного участка или земельных участков  
на кадастровом плане территории**

**Условный номер земельного участка**

(указывается в случае, если предусматривается образование двух и более земельных участков)

**Площадь земельного участка 651 м<sup>2</sup>**

(указывается проектная площадь образуемого земельного участка, вычисленная с использованием федеральной государственной географической информационной системы, обеспечивающей функционирование национальной системы пространственных данных, которой является федеральная государственная географическая информационная система "Единая цифровая платформа "Национальная система пространственных данных" (далее - информационная система), или иных технологических и программных средств с округлением до 1 квадратного метра. Указанное значение площади земельного участка может быть уточнено при проведении кадастровых работ не более чем на десять процентов)

Обозначение характерных точек границ	Координаты, м	
	(указываются в случае подготовки схемы расположения земельного участка с использованием информационной системы или иных технологических и программных средств. Значения координат, полученные с использованием указанных технологических и программных средств, указываются с округлением до 0,01 метра)	
	X	Y
<b>1</b>	<b>2</b>	<b>3</b>
1	487394.88	2231328.20
2	487398.12	2231368.23
3	487381.51	2231368.76
4	487376.56	2231336.21
1	487394.88	2231328.20

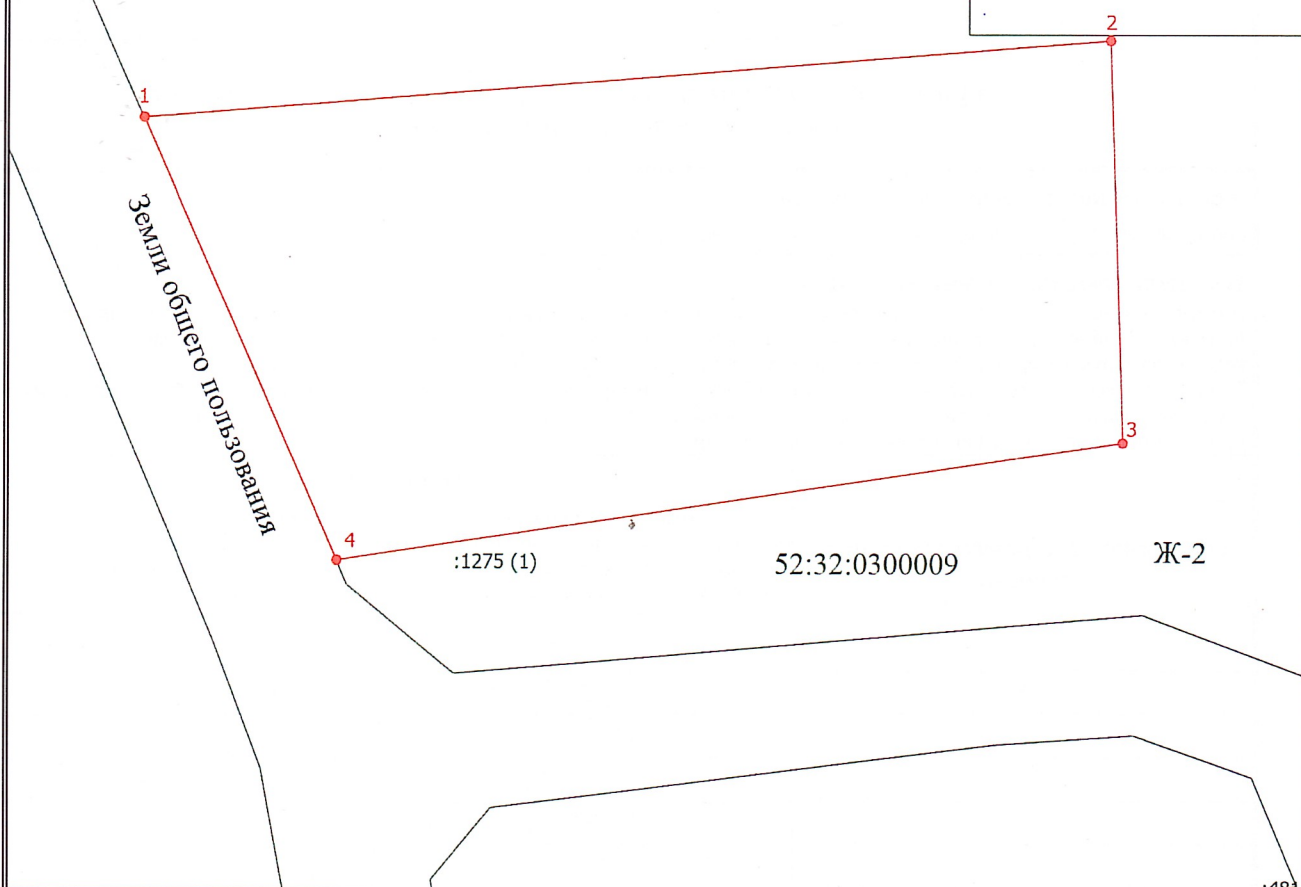
# Схема расположения земельного участка или земельных участков на кадастровом плане территории

МСК-52, зона 2

Категория земель: земли населенных пунктов<sup>58</sup>




Вид разрешенного использования: для ведения личного подсобного хозяйства

52:32-6.73



Масштаб 1:300

## Условные обозначения

-  - Часть границы, местоположение которой определено при выполнении кадастровых работ
- 1** - Обозначение новой характерной точки
-  - Часть границы, сведения ЕГРН о которой позволяют однозначно определить ее положение на местности
-  - Характерная точка границы земельного участка, сведения о которой отсутствуют в ЕГРН, местоположение которой определено при кадастровых работах (новая характерная точка)
- 52:32:0300009 - Номер кадастрового квартала
- 52:32-6.73 - Зона с особыми условиями использования территории 52:32-6.73 — Охранная зона инженерных коммуникаций
- :58 - Кадастровый номер земельного участка
- :1275 (1) - Обозначение контура земельного участка